

A PIRENEUSI-FÉLSZIGET ORSZÁGAI


1. Spanyolország – fővárosa: Madrid

a) **népesség:** 2/3 rész spanyol, 1/3 rész egyéb (katalán, baszk) népesség


b) **ipar:** sokféle ásványkincs ⇒ fejlődő ipar



vasérc + kőszén
⇒ **vaskohászat és gépgyártás**
pl. Bilbao, Madrid



import kőolaj ⇒
kikötői vegyipar
pl. Barcelona



urán ⇒
atomerőművek, energiatermelés




higany ⇒
vegyipar,
gyógyszergyártás

c) **mezőgazdaság:**

- **óceáni partvidék:** szarvasmarha, takarmányok, cukorrépa



- **belső területek:** búza, árpa, hüvelyesek (bab, borsó, lencse)




- **Földközi-tengerpart: mediterrán gazdálkodás:**

⇒ citrusfélék, füge, olajbogyó (olívaolaj), szőlő (bor), parafa




- **hegyvidékek:** legeltető állattenyésztés: juh, kecske
 ⇒ **merinói juh** ⇒ minőségi gyapjú ⇒ fejlett textilipar




2. Portugália – fővárosa: Lisszabon


- a) gazdaságát meghatározza a **tengerpart:**



halászat



közlekedés (hajózás)





kereskedelem

- b) főleg **könnyűipara fejlődik (textilipar, bőripar)**



- c) **parafatermelésből világelső**

- d) világhírűek a **portugál borok** is (pl. portói)



OLASZORSZÁG FÖLDRAJZA

1. Határai:

- É: Alpok
- Ny: Ligur-tenger, Tirrén-tenger
- K: Adriai-tenger
- D: Jón-tenger

2. Tájai:

- a) **Alpok**: gleccserek által formált lánchegység ⇒ **jégvájta tavakban** gazdag, pl. Comoi-tó, Garda-tó
- b) **Pó-síkság**: a Pó-folyó által feltöltött **termékeny alföld**
- c) **Appenninek**: az Appennini-félszigeten végigvonuló **lánchegység**
- d) **Dél-Itália működő vulkánjai**: **Vezúv, Etna, Stromboli**
- e) a **Földközi-tenger szigetei** közül hozzá tartozik **Szardínia és Szicília**



Garda-tó



Vezúv



Szicília

3. Ipara:

- a) **ásványkincsekben szegény** ⇒ az **ipar a kikötőkbe** települt, mert így csökkenthetők a szállítási költségek
- b) jellemző az **észak-dél ellentét**: az északi területek fejlettebbek, a déli részek elmaradottabbak
- c) meghatározó **iparágak**:
 - vaskohászat és gépgyártás
 - autógyártás (**FIAT, Alfa Romeo, Ferrari**)
 - elektrotechnika (**Olivetti**)
 - vegyipar
 - bőripar ⇒ cipőgyártás (**Marc**)
- d) fontosabb **központok**: **Velence, Milánó, Genova, Róma, Nápoly.**



Fiat



Ferrari



Olivetti

4. **Mezőgazdaság** ⇒ a nagytájak adottságaihoz igazodott:

a) **Alpok**: dús fűvű legelők ⇒ **szarvasmarha**

b) **Pó-síkság**: az ország éléskamrája: **búza, kukorica, cukorrépa, zöldségfélék, sertés, baromfi**

c) **Appenninek**: szárazabb legelők ⇒ kecske, juh

d) **Dél-Itália**: mediterrán gazdálkodás: **citrusfélék, füge, olajbogyó, szőlő, kecske, juh**

e) **szigetvilág**: **halászat, legeltetés**



Pó-alföld – szarvasmarha



Appenninek – kecske



Mediterrán területek: citrusfélék, olajbogyó



GÖRÖGORSZÁG FÖLDRAJZA

1. Tájai:

a) a Balkán- és Peloponnészoszi-félsziget

⇒ fiatal lánchegységek borítják

pl. **Pindosz-hegység**

⇒ legismertebb hegysége az **Olimposz**
(a mitológia szerint az istenek lakóhelye)

⇒ az emberek többsége a

hegyek

közötti medencékben él

b) Égei-tenger szigetvilága

⇒ legnagyobb szigete: **Kréta**

⇔ *az Olimposz-hegység*

2. Bányászat és ipar:

- **barnaszén** ⇒ hőerőművek
- **vasérc** ⇒ vaskohászat, gépgyártás ⇒ **hajógyártás**: az ország Európa egyik legnagyobb kereskedelmi flottájával rendelkezik
- **színesfémek** (réz, ólom, cink) ⇒ színesfémkohászat, **elektrotechnika**
- **kőolaj** ⇒ kőolaj-finomítás, vegyipar

Nagy városai: Athén, Thesszaloniki

3. Mezőgazdaság:

a) **Hegyvidékek** ⇒ legeltető állattenyésztés (**kecske, juh**)

b) **Hegyek közötti medencék**

⇒ **mediterrán gazdálkodás**:

olajbogyó, citrusfélék, füge, szőlő

Kiemelkedik a szőlő hasznosítása:

⇒ aszaltszőlő-termelésből (=mazsola)

világelső

⇒ világhírű italuk a **Metaxa**

c) **Égei-tenger szigetei:**

⇒ legeltető állattenyésztés



⇒ halászat

4. Idegenforgalom:

Görögország jelentős bevételt húz az idegenforgalomból:

⇒ mediterrán **tengerpartja** jó fürdőhelyeket kínál

⇒ **történelmi műemlékekben** gazdag



Krétai tengerpart



A Thesszaloniki-öböl



Athén fellegrévára, az Akropolisz



A delphoi jósda



A Parthenon (az istenek temploma)
BULGÁRIA FÖLDRAJZA

1. Tájai:

- a) **Bolgár-tábla:** álló táblás síkság.
- b) **Balkán-hegység:** fiatal lánchegység
- c) **Marica-medence:** fiatal, feltöltött síkság.
- d) **Rodope:** kristályos kőzetekből álló röghegység



Bolgár ortodox templom ⇔



2. Bányászat és ipar

- **lignit** (gyenge minőségű szén)
⇔ hőerőművek
- **vasérc** ⇔ vaskohászat, gépgyártás
⇔ tengerparti hajógyártás
- **színesfémek** (réz, ólom, cink)
⇔ színesfémkohászat, **elektrotechnika**
- **kőolaj** ⇔ kőolaj-finomítás, vegyipar

Nagy városai: Szófia, Plovdiv, Várna, Burgasz

⇔ *Életkép Plovdivból*

3. Mezőgazdaság

- a) **Bolgár-tábla:** búza, kukorica, burgonya, cukorrépa, napraforgó
- b) **Balkán-hegység**
⇔ legeltetés: **juh, kecske**
⇔ medencékben: **rózsakertészetek**
⇔ Bulgária „a rózsák országa”
Nemzeti termék: a **rózsaoilaj** (1000 db rózsaszirmból 1 grammnyi készül)
- c) **Marica-alföld:** **mediterrán gazdálkodás**
⇔ gyapot, rizs, zöldség, gyümölcs, szőlő
- d) **Rodope:** a völgyekben **dohány**



A JUGOSZLÁV UTÓDÁLLAMOK

1. Jugoszlávia kialakulása és felbomlása

- az ország az I. világháború után alakult Szerb-Horvát-Szlovén Királyság néven, Belgrád (Nándorfehérvár) fővárossal
- 1929-től a neve Jugoszlávia = a délszlávok állama
- 1991-től fokozatosan felbomlott a következő utódállamokra:
 - **Szlovénia - Ljubljana**
 - **Horvátország - Zágráb**
 - **Bosznia-Hercegovina - Sarajevó**
 - **Szerbia - Belgrád**
 - **Macedónia – Skopje**
 - **Montenegró – Podgorica**
 - **(?)Koszovó – Pristina**

2. Gazdaság

a) Bányászat és ipar

- **bauxit** ⇨ alumíniumgyártás
- **réz** ⇨ színesfémkohászat, elektrotechnika
- **kőolaj, földgáz** ⇨ vegyipar
- **import vasérc** ⇨ vaskohászat és gépgyártás

b) **Energiagazdaság:** az áramtermelés 2/3-át vízerőművek adják.

c) Mezőgazdaság: országonként eltérő:

- **Szlovénia:**
 - hűvös, csapadékos éghajlat ⇨ **dús fűvű legelők** ⇨ **szarvasmarha**
- **Horvátország:**
 - **mediterrán éghajlat:** olajbogyó, szőlő, füge, citrusfélék, kecske, juh
- **Bosznia-Hercegovina és Macedónia:**
 - a **hegyvidéki juhtartás** jellemző ⇨ gyapjú ⇨ textilipar
 - a növénytermesztés a **száraz medencékre** korlátozódik, jellemző a **dohány és gyapot**
- **Szerbia**
 - mezőgazdaságilag legfontosabb területe a **Vajdaság**
 - **kontinentális éghajlat** ⇨ kukorica, búza, napraforgó, cukorrépa, takarmány, sertés, baromfi (~ mint nálunk)
 - Montenegró (Crna Gora): **száraz hegyvidéki legelők** ⇨ kecske, juh

d) **Idegenforgalom:** Szlovéniában (hegyvidékek) és Horvátországban (adriai tengerpart) jelentős bevételt hoz

A FÜGGETLEN ÁLLAMOK KÖZÖSSÉGE (FÁK) FÖLDRAJZA

1. A FÁK kialakulása és államai

- A FÁK a Szovjetunió utódállamaként jött létre 1991-ben, a balti államok (Észtország, Lettország, Litvánia) kiválása után
- Jelenleg 12 tagállamból áll ⇒ a Föld legnagyobb területű állama:

Területe: 22,1 millió km²

Lakossága: 280 millió fő

Tagállam	Főváros	Tagállam	Főváros
Oroszország	Moszkva	Azerbajdzsán	Baku
Ukrajna	Kijev	Kazahsztán	Aftana
Fehéroroszország	Minszk	Üzbegisztán	Taskent
Moldova	Kisinyov	Türkmenisztán	Asgabad
Grúzia	Tbiliszi	Kirgizisztán	Biskek
Örményország	Jereván	Tadzsikisztán	Dusanbe

2. Tájai:

- Ósföldek:** Balti-pajzs, Közép-szibériai-fennsík
- Röghegységek:** Urál, Szaján, Altáj
- Lánchegységek:** Kaukázus, Pamír, Kelet-szibériai-hegyvidék
- Alföldek, medencék:** Kelet-európai-síkság, Nyugat-szibériai-alföld, Turáni-alföld.
- Folyók:** Ob, Jenyiszej-Angara, Léna, Volga, Don

3. Ipar:

- Bányászat: 3 nagy bányakörzet**
 - **Donyec-medence:** feketeszén, barnaszén
 - **Szibéria:** kőolaj, földgáz
 - **Urál-hegység:** vasérc, bauxit, színesfém (réz, cink, ón), kősó, kálisó
- Energiagazdaság**
 - **Hőerőművek:** szén, illetve földgáztüzelésűek

- **Vízerőművek:** Volga, Jenyiszej, Angara
- **Atomerőművek:** főleg az európai országokban

c) Feldolgozóipar

- **vaskohászat** ⇒ gépgyártás
 - ⇒ **közlekedési eszközök:** autó (Moszkvics, Szamara, Togliatti), hajó, mozdony és vagon, repülőgép
 - ⇒ **munkagépek:** bányagép, traktor
 - ⇒ **haditechnikai berendezések:** rakéta
 - ⇒ **háztartási gépek:** mosógép, vasaló, mikrohullámú sütő stb.
 - ⇒ **szórakoztató elektronika:** rádió, televízió, magnó, videó stb.
- **színesfémkohászat**
- **alumíniumgyártás** (bauxitból)
- **vegyipar:** benzin, műanyag, vegyszer, gyógyszer
- **fafeldolgozás**
- **textilipar:** juh ⇒ gyapjú, gyapot ⇒ pamut, selyemhernyó ⇒ selyem, műanyag ⇒ műszál

4. Mezőgazdaság:

Az éghajlatokhoz igazodva mezőgazdasági övezetek alakultak ki:

- **tundra:** rénszarvastenyésztés
- **tajga:** fakitermelés, vadászat (prémes állatok)
- **óceáni területek:** burgonya, rozs, takarmányok; szarvasmarha-tenyésztés
- **kontinentális területek:** búza, kukorica, cukorrépa, napraforgó, zöldség, gyümölcs, sertés, szarvasmarha, juh, baromfi
- **félsivatagok és sivatagok:** oázisokban gyapot, rizs, gyümölcsök; selyemhernyó-tenyésztés
- **mediterrán és szubtrópusi területek:** szőlő, füge, tea, citrusfélék
- **tengerek:** halászat

KÖZÉP-EURÓPA TERMÉSZETI FÖLDRAJZA

1. Közép-Európa határai:

É: Északi-tenger, Balti-tenger

K: Kelet-európai-síkság

D: Alpok, Al-Duna

NY: Rajna

2. Tájai:

a) Röghegységek:

- Német-középhegység
- Rajnai-palahegység
- Érchegység
- Szudéták
- Cseh-középhegység
- Lengyel-középhegység

b) Lánchegységek:

- Alpok
- Kárpátok

c) Alföldek:

- Germán-Lengyel-alföld
- Alföld
- Román-alföld (Havasalföld)

d) Folyók:

- Duna
- Rajna
- Elba
- Odera
- Visztula


3. Éghajlata: a kontinentális éghajlat két változata jellemző:

a) a tengerhez közelebbi országokban: nedves kontinentális

⇒ meleg nyár,
hideg tél




⇒ nyár eleji
csapadék (sok)



⇒ ingadozó vízjárás



⇒ erdős puszta



b) a tengertől távolabbi országokban: száraz kontinentális

⇒ meleg nyár,
hideg tél




⇒ nyár eleji
csapadék (kevés)



⇒ ingadozó vízjárás



⇒ füves puszta



1. AZ ALPOK ORSZÁGAI: SVÁJC ÉS AUSZTRIA

2.

1. Tájak:

a) Svájc

- **Nyugati-Alpok** lánchegysége
- **Svájci-medence**: lankás dombvidék, az élet fő színtere

b) Ausztria

- területének jelentős részét a **Keleti-Alpok** foglalja el
- két nagyobb medencéje: a **Bécsi-** és a **Grazi-medence**

2.1. 2. Gazdaság: mindketten az Alpok országai ⇒ sok a közös jellemző:

a) Energiagazdaság

- alapvetően a **vízenergiára** épül, az Alpok **nagy esésű, bővizű folyóin** több száz vízerőmű épült ⇒ „**a fehér szén országai**”
- az **atomerőműveknek** is jelentős szerepe van



Az Alpok vízesésein több száz vízerőmű termeli az energiát

b) Bányászat és ipar:

Nagyon kevés ásványkincsük van ⇒ elsősorban a kevés nyersanyagot felhasználó, de munkaigényes iparágak fejlődtek.

- vasérc ⇒ gépgyártás: vasúti berendezések, háztartási gépek (A)
- híd-, alagútépítés (M)
- óragyártás (Rolex, Omega, Doxa) (S)
- gyógyszergyártás (M)
- édesipar, csokoládégyártás (Nestlé, Suchard, Toblerone) (S)
- Alpok: ⇒ erdő ⇒ faipar ⇒ fa, bútor, papír (M)



Márkás svájci termékek: Doxa, Toblerone, Nestlé

c) Mezőgazdaság

- A mezőgazdaság vezető ága az állattenyésztés:
 - ⇒ elsősorban szarvasmarhát tartanak ⇒ alpesi tehenészet:
Lényege: az állattartás módja évszakonként változó:
Nyáron: havasi pásztorkodás (dús fűvű rétek és legelők)
Télen: istállózó állattartás (takarmányozás)
- A tejelő szarvasmarhatartás termékeiből (tej, vaj, sajt, joghurt, túró, tejföl, kefir/aludttej, sűrített tej, csokoládé) **kivitelre is jut.**



Jellegzetes kép az Alpokból: magas csúcsok, békésen legelésző tehenek

d) **Nagy bevételt hoz az idegenforgalom:**

Alpok: ⇒ jégvájta tavak, magas csúcsok, gleccserek, hegyi patakok

⇒ lehet hódolni az **extrém sportoknak**: pl. kenuzás, hegymászás, síelés

3. NÉMETORSZÁG FÖLDRAJZA

3.1.

3.2.

1. Tájai: (északról dél felé haladva)

3.3.

a) **Germán-alföld:** a jégkorszaki jégtakaró formálta a felszínét
⇒ jellemzők a jégvájta formák:



Sziclamedencés tavak
Pl. Mecklenburgi-tóvidék



Morénahalmok (jég által lerakott közettörmelék)



Homokbuckák
(jégkori homoktakaró)

b) **Német-középhegység:** erősen lepusztult röghegységekből áll, pl.:

- Fekete-erdő (itt ered a Duna)
- Rajnai-palahegység

- Harz-hegység
- Érchegység

c) **Sváb-Bajor-medence:** A Német-kg. és az Alpok közötti medence.

d) **Alpok:** legészakibb nyúlványai Németországban találhatóak.

2. Ipar

3.4.

a) Bányászat és ipar

- feketeszén ⇒ hőenergia, vegyipar
- barnaszén, földgáz ⇒ hőenergia
- kőolaj ⇒ vegyipar, benzinyártás
- kősó, kálisó: vegyipar (műtrágyagyártás)
- import vasérc ⇒ vaskohászat, gépgyártás
- import színesfémek ⇒ elektrotechnika
- import bauxit ⇒ alumíniumgyártás

b) Energiagazdaság: két fő erőműtípusra épül:

- szén, földgáz ⇒ **hőerőművek**
- urán ⇒ **atomerőművek**

3. Németország Európa legfejlettebb országa ⇒ márkái világhírűek, pl.:

- **autógyártás:** Volkswagen (Hitler óta), Audi, Opel, Mercedes, BMW, Wartburg, Trabant
- **vegyipar:** AGFA (fotótechnika), Bayer-művek (gyógyszeripar)
- **elektrotechnika:** Bosch (fűrók, szerszámgépek), Siemens (háztartási gépek, mobiltelefon), TDK (kazetták és CD-k)
- **söripar** (pl. Löwenbrau)



TDK DVD-lemez



AGFA film



Bosch fűró



Opel Vectra



Siemens telefon



Aszpirin: Bayer márka!

4. Mezőgazdaság

3.5.

- **Germán-alföld: hűvös óceáni éghajlat** ⇒ takarmányok, árpa, rozs, burgonya, tejelő szarvasmarhatartás
- **Rajna-vidék: zöldség, gyümölcs, szőlő** ⇒ világhírű **rajnai borok**
- **Sváb-Bajor-medence: búza, cukorrépa, sörárpa és komló** ⇒ **söripar**
- **Alpok: szarvasmarha-tenyésztés:** hús, bőr, **tejtermékek** (sűrített tej, vaj, sajt, joghurt, túró, **csokoládé (Milka)**)



A német csoki legendája: a Milka tehén



A németek (is) szeretik a sört

4. LENGYELORSZÁG

5.

1. Tájai:

5.1.

a) **Balti-tengerpart:** jellemző felszíni formáit a hullámverés alakítja:

--	--	--

homokbucka(dűne)	turzás	lagúna

- b) **Lengyel-alföld:** a jégkorszaki jégtakaró formálta a felszínét
 ⇒ morénahalmok
 ⇒ hatalmas jégvájta tóvidékek: Lengyel-tóhátság.
- c) **Lengyel-középhegység:** alacsony röghegység.
- d) **Szudéták:** röghegység a lengyel - cseh határon.
- e) **Északnyugati-Kárpátok:** lánchegység az ország déli részén

5.2.

5.3.

2. Bányászat és ipar

Két nagy bányavidék: ① Szilézia (Szudéták előtt) ② Lengyel-középhegység

- feketeszen: ⇒ hőenergia, vegyipar
- színesfémek ⇒ színesfémkohászat, elektrotechnika
- kősó, kálisó ⇒ vegyipar
- kén ⇒ vegyipar
- import vas ⇒ vaskohászat ⇒ gépgyártás (hajók, autók)
- len ⇒ textilipar

5.4. 3. Mezőgazdaság: a termelés fő területe a Lengyel-alföld:

a) **Északi rész** ⇒ hűvösebb éghajlat

⇒ az **állattenyésztés** a vezető ág: szarvasmarha, sertés

⇒ **hidegtűrő növények:** rozs, burgonya, len

b) **Déli rész** ⇒ melegebb éghajlat

⇒ a **növénytermesztés** a vezető ág: búza, cukorrépa, sörárpa, komló

CSEHORSZÁG ÉS SZLOVÁKIA

1. Tájak:

a) **Csehország**

Határoló hegyvidékek:

⇒ **Szudéták**

⇒ **Érchegység**

⇒ **Cseh-kgg.:** Cseh-erdő, Sumava

⇒ **Kárpátok**

Medencék:

⇒ **Cseh-medence és Morva medence**

⇒ a két medencét a **Cseh-Morva-dombság** választja el

b) **Szlovákia**

⇒ nagyobb részén az **Északnyugati-Kárpátok** vonulatai húzódnak

⇒ legnagyobb csúcsa a **Magas-Tátra** területén van: **Gerlachfalvi-csúcs**
⇒ **Szlovák-érchegység**

⇒ **Szlovák-alföld** (Kisalföld)
⇒ itt található a **Duna legnagyobb szigete**: a **Csallóköz** is.

2. Ipar

a) Csehország

Sokféle ásványkincs:

barnaszén és feketeszén ⇒ hőenergia
import vas ⇒ vaskohászat, gépgyártás
import kőolaj ⇒ vegyipar
kaolin ⇒ porcelángyártás
grafit ⇒ ceruzagyártás
fa ⇒ faipar (fa, bútor, papír)

Központok: **Prága**, **Ostrava**, Karlovy Vary, Zlín

Speciális ipari termékek:

⇒ fajták
⇒ ceruza
⇒ porcelán és üvegyártás
⇒ autóipar (Skoda)
⇒ minőségi sör (pl. Kozel)

3. Mezőgazdaság: 3 nagy övezet

a) **Cseh- és Morva-medence:** búza, cukorrépa, **sörárpa**, **komló**, gyümölcs- és zöldségtermesztés; **szarvasmarha**, sertés

b) **Szlovák-alföld:** búza, **kukorica**, gyümölcs, zöldség, **sertés**, szarvasmarha

c) **Húvös hegyvidéki medencékben:** burgonya, **takarmányok**

b) Szlovákia

Kevés ásványkincs:

Ásványkincsekben szegényebb, mint Csehország, kevés vasérc van a Szlovák-érchegységben

Az ipar néhány **nagy központban** tömörül:

Pozsony: kőolaj-finomítás, vegyipar, gépgyártás

Kassa: vaskohászat, gépgyártás, vegyipar

Energiagazdaság:

vízerőművek: Vág és Duna (pl. Bős)

atomerőművek: Nagyszombat, Mohi

CSEHORSZÁGI KÉPEK:



Prága - Óváros



Prága - látkép



Skoda Octavia



Fajáték 2.

Prága - székesegyház



Prága – kovácsoltvas kapudísz



Fajáték 1.



A HB ceruza cseh termék



A cseh nemzeti étele: a knédli (burgonyagombóc)



Cseh sör

SZLOVÁKIAI KÉPEK:



Pozsony belvárosa



A Duna látképe Pozsonynál



A pozsonyi vár

ROMÁNIA

1. Tájai:

- a) **Keleti-Kárpátok** (lánc hegység)
- b) **Déli-Kárpátok** (lánc hegység)
- c) **Erdélyi-medence** (a K- és a D-Kárpátokon belüli medence)
- d) **Erdélyi-középhegység** (röghegység)
- e) **Havasalföld** (déli része a Román-alföld, északi része dombvidék)
- f) **Moldva** keleti része
- g) **Duna**: itt ömlik deltatorkolattal a Fekete-tengerbe



Hargita (K-Kárpátok)



Madarasi-Hargita



Tordai-hasadék



Szent Anna-tó



Erdélyi-érchegység

2. Bányászat és ipar

- kőolaj ⇒ kőolaj-finomítás, vegyipar
- földgáz ⇒ hőenergia
- kőszén ⇒ vegyipar
- vasérc ⇒ vaskohászat, gépgyártás ⇒ mezőgazdasági gépek, közlekedési eszközök: **Dacia, ARO**
- bauxit ⇒ alumíniumgyártás
- színesfémek: ólom, cink, rézérc ⇒ elektrotechnika
- kősó ⇒ vegyipar
- **Duna-deltai nádaratás** ⇒ **cellulóz és papírgyártás**
- hegyvidékek ⇒ fakitermelés ⇒ fa, bútór, papír



Dacia



Ez is Dacia...



ARO



Ez is ARO...

Nagyobb városai: **Bukarest, Pitesti, Ploiesti, Kolozsvár, Arad, Nagybánya, Brassó, Nagyszeben**

3. Mezőgazdaság

Nyugaton nedves, keleten száraz kontinentális az éghajlat ⇒ a mezőgazdaság terményei megfelelnek Magyarországnak:

- **Növénytermesztés:** kukorica, búza, burgonya, takarmány, napraforgó, zöldség, gyümölcs
- **Állattenyésztés:** juh, kecske, szarvasmarha